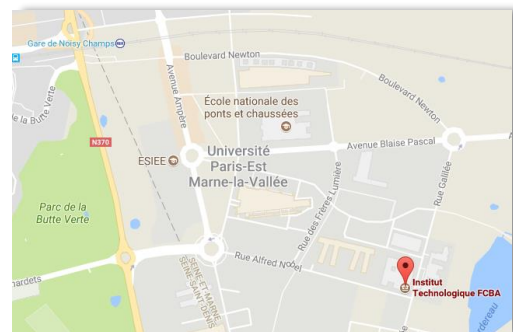




Plan d'accès FCBA Champs-sur-Marne


Institut technologique FCBA
10 rue Galilée
77420 Champs-sur-Marne
 Tél : +33-1 72 84 97 84
 Email : accueil_csm@fcba.fr
[Lien Google Map](#)



Transports en commun

Plus d'informations sur <http://ratp.fr>





RER A puis bus 213 ou 312

- De Paris :  Station : **Noisy-Champs (RER A - direction Marne-la-Vallée Chessy ou Torcy)**
 Sortir en tête de train et prendre **la sortie de droite N°3 Cité Descartes** pour récupérer le bus 213 ou 312.



213 Direction : Lognes – Le Village **Arrêt** : Bois de l'étang ou Einstein Galilée
312 Direction : Extérieur **Arrêt** : Bois de l'étang ou Einstein Galilée

Aéroports via transports en commun

- De l'aéroport d'Orly : prendre l'**Orlyval** jusqu'à station **Antony**  direction **Aéroport Charles De Gaulle / Mitry-Claye** station **Châtelet - Les halles**. Correspondance  à **Châtelet-Les halles**. (1h30)
- De l'aéroport **Roissy Charles de Gaulle**  direction **Robinson / St Remy les Chevreuse**. Correspondance  à **Châtelet-Les halles**. (1h30)

En voiture

- DE PARIS** : Autoroute A4 (direction Metz-Nancy), **sortie n°10 Champs-sur-Marne – cité Descartes**. À gauche (3^{ème} sortie au rond-point) direction **cité Descartes**. Suivre le **Boulevard de Nesle**, puis

prendre la 1^{ère} sortie au rond-point **boulevard Blaise Pascal**, puis 2^e sortie au rond-point **rue Alfred Nobel**, enfin 2^e rue à gauche **rue Galilée**.

- **VERS PARIS** : Autoroute A4 (direction Paris), **sortie n°10 Champs-sur-Marne-Cité Descartes**. 1^{ère} à droite direction **cité Descartes**. Suivre le **Boulevard de Nesle**, puis prendre la 1^{ère} sortie au rond-point **boulevard Blaise Pascal**, puis 2^e sortie au rond-point **rue Alfred Nobel**, enfin 2^e rue à gauche **rue Galilée**.
- **En venant de l'Aéroport de Roissy-Charles de Gaulle**
Prendre la 104 (Francilienne) direction Marne-la-Vallée, puis suivre l'autoroute A4 direction Paris. Sortie n°10. (30 min)
- **En venant de l'Aéroport d'Orly**
Autoroute A86 direction Marne-la-Vallée puis suivre l'autoroute A4 direction Reims-Metz-Nancy. Sortie n°10 (30 min).

Accès piétons

15 minutes à pied de la station Noisy-Champs (de Paris sortir en tête de train du RER A et prendre la sortie de droite N°3 Cité Descartes)

